



Legende für den Plan für das Grundbuch

Symbole:

Sämtliche Symbole des Planes für das Grundbuch sind nachstehend ausgewiesen.

Signatur	Bezeichnung
	Liegenschaftsgrenzpunkt, versichert durch einen Markstein oder ein Kunststoffgrennzeichen (Beton oder Plastik)
	Liegenschaftsgrenzpunkt, versichert durch einen Metallbolzen
	Liegenschaftsgrenzpunkt, versichert durch ein Rohr oder einen Pfahl
	Liegenschaftsgrenzpunkt, versichert durch ein in einen Fels oder einen Stein gemeisseltes Kreuz
	Grenzpunkt oder Hoheitsgrenzpunkt (z.B. Gemeindegrenzpunkt), im Gelände nicht versichert
	Hauptbezugspunkt, zugänglich (Granitstein)
	Hauptbezugspunkt, unzugänglich (Hochpunkt) (Kirchturm oder Antenne)
	Sekundärer Bezugspunkt, unzugänglich (Hochpunkt) (Kirchturm oder Antenne)
	Haupthöhenbezugspunkt
	Sekundärer Höhenbezugspunkt
	Sekundärer Bezugspunkt auf Markstein oder Kunststoffgrennzeichen
	Sekundärer Bezugspunkt auf Bolzen
	Sekundärer Bezugspunkt auf Rohr oder Pfahl
	Sekundärer Bezugspunkt auf Kreuz
	Markstein oder Kunststoffgrennzeichen zur Definition eines Hoheitsgrenzpunkts (z.B. Gemeindegrenzpunkt)
	Bolzen zur Definition eines Hoheitsgrenzpunkts (z.B. Gemeindegrenzpunkt)
	Rohr oder Pfahl zur Definition eines Hoheitsgrenzpunkts (z.B. Gemeindegrenzpunkt)
	Kreuz zur Definition eines Hoheitsgrenzpunkts (z.B. Gemeindegrenzpunkt)

Signatur	Bezeichnung
	Sekundärer Bezugspunkt auf Markstein, auch zur Definition eines Hoheitsgrenzpunkts
	Sekundärer Bezugspunkt auf Bolzen, auch zur Definition eines Hoheitsgrenzpunkts
	Sekundärer Bezugspunkt auf Rohr oder Pfahl, auch zur Definition eines Hoheitsgrenzpunkts
	Sekundärer Bezugspunkt auf Kreuz, auch zur Definition eines Hoheitsgrenzpunkts
	Fliessrichtung
	Reben
	Schilfgürtel
	Moor
	Wasserbecken, stehendes Gewässer
	Grotte, Höhleneingang
	Einzelner Fels
	Mast, Antenne
	Quelle
	Bildstock, Kruzifix
	Denkmal
	Signal entlang einer Rohrleitung
	Stein oder Tafel entlang einer Rohrleitung
	Fähre
	wichtiger Einzelbaum



Signatur	Bezeichnung
	Aussichtsturm
	Anderer Bezugspunkt
	Punkt des Landeskoordinatennetzes

Signatur	Bezeichnung
	Punkt (Kreuz) des Landeskoordinatennetzes
	Versicherung des Landeskoordinatennetzes

Linien:







Die verschiedenen Linienarten können für die Darstellung diverser Objekte genutzt werden, die in der Spalte "Bezeichnung" der folgenden Aufstellung vollständig ausgewiesen sind.








Signatur	Bezeichnung
+++++	Landesgrenze
HHHHHHHH	Kantonsgrenze
-----	Bezirksgrenze
-----	Gemeindegrenze
-----	Liegenschaftsgrenze (Parzellengrenze)
-----	<ul style="list-style-type: none"> • Selbständiges und dauerndes Recht • Bergwerke
-----	<ul style="list-style-type: none"> • Liegenschaft, unvollständig • Selbständiges und dauerndes Recht, unvollständig • Bergwerke, unvollständig
-----	<ul style="list-style-type: none"> • Liegenschaft, streitig • Selbständiges und dauerndes Recht, streitig • Bergrecht, streitig
-----	<ul style="list-style-type: none"> • Verkehrsinsel • Strasse, Weg • Einzelner Fels • Hochkamin • Landungssteg • Brunnen • Mauer • Uferverbauung • Pfeiler • Brücke, Passerelle • Bahnsteig • Rinnsal • Ruine, archäologisches Objekt • Schwelle • Silo • Gasometer • Massiver Sockel

Signatur	Bezeichnung
-----	<ul style="list-style-type: none"> • Unterirdisches Gebäude • Eingedoltes öffentliches Gewässer • Reservoir • Tunnel • Unterführung
-----	<ul style="list-style-type: none"> • Übrige Intensivkulturen • Übrige befestigte Fläche • Übrige vegetationslose Fläche • Übrige humusierte Fläche • Acker, Wiese Weide • Bahn • Gletscher Firn • Abbau • Deponie
-----	<ul style="list-style-type: none"> • Übriger Gebäudeteil • Unterstand • Schmale bestockte Fläche • Lawinerverbauung • Schmalere Weg
-----	<ul style="list-style-type: none"> • Hochspannungsfreileitung • Druckleitung
-----	<ul style="list-style-type: none"> • Achse • Fähre • Skilift • Gondelbahn • Sesselbahn • Luftseilbahn • Bahngelände
	Plangrenze
	Perimeter dauernde Bodenverschiebung s/w [optional]
	Perimeter dauernde Bodenverschiebung farbig [optional]

Flächensignaturen:

Bestimmte Flächen des Grundbuchplans werden mit Flächensignaturen versehen (gerastert), um ihre Lesbarkeit zu verbessern. Diese Flächensignaturen sind in der folgenden Aufstellung vollständig aufgelistet.

Signatur		Bezeichnung
s/w	Farbe	
		Gebäude
		Unterirdisches Gebäude
(Keine Füllung)		Strasse-Weg
(Keine Füllung)		Übrige befestigte Trottoir, Flugplatz
§ § § § § § § § § § § §	(Gleich wie s/w)	Reben
≡ ≡ ≡ ≡ ≡ ≡ ≡ ≡ ≡	(Gleich wie s/w)	Moor
 	(Gleich wie s/w)	Schilfgürtel


Signatur		Bezeichnung
s/w	Farbe	
		geschlossener Wald
	(Gleich wie s/w)	Übrige bestockte Fläche (z.B. Baumgruppe, Windschutzhecke, usw.)
	(Gleich wie s/w)	Wytweide dicht
	(Gleich wie s/w)	Wytweide offen
	(Gleich wie s/w)	Fels
	(Gleich wie s/w)	Geröll, Sand

Optional:

Die Darstellung von projizierten Liegenschaften, projizierten Objekten (hauptsächlich proj. Gebäuden), wie auch die dauernden Bodenverschiebungen sind optional. Einen Hinweis bezüglich der optionalen Objekten und dauernden Bodenverschiebungen befindet sich jeweils auf einem offiziellen Auszug. Falls keine Angaben aufgeführt sind, werden keine optionalen Objekte und keine dauernden Bodenverschiebungen dargestellt.

Texte:

Die Texte sollten für die Leserinnen und Leser verständlich sein. Manche Texte erfordern jedoch eine Erläuterung:

Signatur	Bezeichnung
1285	Parzellennummer (Liegenschaft)
(5896)	Nummer eines selbständigen und dauernden Rechts
	Die Nummer 19 des nebenstehenden Beispiels entspricht der Polizeinummer (der Adresse), während es sich bei der Nummer 232 um die Gebäudenummer handelt.